



ICNCF - INSTITUTO DO COMÉRCIO NEGRO E FIDEJUSSÓRIO
 Rua...
 08 - 07 - 2002
 N.º 03 6069/2011

Ao contrato de exploração das caças em Montargil
 em zona classificada de reserva de caça
 em zona de reserva de caça
 O Município de Montargil
 O Município de Montargil

PLANO ANUAL DE EXPLORAÇÃO (PAE) E CONDIÇÕES DE EXPLORAÇÃO ANUAL DO EXERCÍCIO DA CAÇA EM ZEM (ZCZC)

Município de Montargil (Prov. 3872 - CNR). Área: 2853 Ha. Escaça venatória de 2021/2022
 Estabelecimento: Junta de Freguesias de Montargil

Notas: A zona abrangida do plano anual de exploração (PAE) para a exploração de ZCZC e para a exploração de ZCZC é a seguinte: a zona classificada de reserva de caça em Montargil.

ZCZC totalmente abrangido

Espécies de caça	Espécies de caça	Torneios de caça		Torneios de caça		Data de início	Data de fim	Espécies de caça	Espécies de caça	Espécies de caça	Espécies de caça	Espécies de caça		Espécies de caça	Espécies de caça	Espécies de caça	Espécies de caça
		Início	Fim	Início	Fim							Quantidade	Quantidade				
Porco de monte	210	09/03	30/03	09/03	30/03	10/03	30/03	Porco de monte	210	Porco de monte	210	Porco de monte	210	Porco de monte	210	Porco de monte	210
Totais	210							210	210								

Espécies de caça	Espécies de caça	Espécies de caça	Espécies de caça		Espécies de caça	Espécies de caça	Espécies de caça	Espécies de caça	Espécies de caça	Espécies de caça	Espécies de caça	Espécies de caça	Espécies de caça	Espécies de caça	Espécies de caça	Espécies de caça	
			Quantidade	Quantidade													Quantidade
Porco de monte	210	Porco de monte	210	Porco de monte	210	Porco de monte	210	Porco de monte	210	Porco de monte	210	Porco de monte	210	Porco de monte	210	Porco de monte	210
Totais	210																

Sobre o que: Exploração de caça em Montargil - Rua Luís de Camões, n.º 6 - Montargil (Código postal: 7425-428 - Montargil)

Outras informações: Junta de Freguesias de Montargil

Local de realização dos trabalhos: Centro Cultural de Montargil (Local de consulta das listas de caça e de caça de reserva de caça em Montargil)

Divulgação das informações: Montargil e Montargil (Local de consulta das listas de caça e de caça de reserva de caça em Montargil)

Obrigações: Montargil e Montargil (Local de consulta das listas de caça e de caça de reserva de caça em Montargil)

Local e hora de entrega: Montargil e Montargil (Local de consulta das listas de caça e de caça de reserva de caça em Montargil)

Outras informações relevantes para a exploração: Montargil e Montargil (Local de consulta das listas de caça e de caça de reserva de caça em Montargil)

Montargil, 06/07/2021
 (Assinatura)

Assinatura do responsável: _____
 Assinatura do responsável: _____
 Assinatura do responsável: _____
 Assinatura do responsável: _____
 Assinatura do responsável: _____

Assinatura do responsável: _____
 Assinatura do responsável: _____
 Assinatura do responsável: _____
 Assinatura do responsável: _____

Assinatura do responsável: _____
 Assinatura do responsável: _____
 Assinatura do responsável: _____
 Assinatura do responsável: _____

Assinatura do responsável: _____
 Assinatura do responsável: _____
 Assinatura do responsável: _____
 Assinatura do responsável: _____

Assinatura do responsável: _____
 Assinatura do responsável: _____
 Assinatura do responsável: _____
 Assinatura do responsável: _____

ENTRADA

2004

03.07.2004

056.067.1204

- As despesas de exploração são em percentagem de 10%
 - São respeitadas as regras legais de distribuição
 - Com condições de aprovação de 9102 parcelas
 - O contrato de exploração



PLANO ANUAL DE EXPLORAÇÃO (PAE) E CONDIÇÕES DE CANDIDATURA AO EXERCÍCIO DA CAÇA EM ZEM (CCZE)

ZONA DE CAÇA MUNICIPAL DE MONTAIGLI II (ZEM M.0725 - (ZEM) Área ZEM de Pesca, Pesca, Montanha de ZEM M.0725)
 Município de Ponte de Sor, Freguesia de Montaniga
 Exercício 2004

NOTA DE ESTIMATIVA DO CONSUMO DE MATERIAIS E SERVIÇOS PROPOSTA DE PLANO ANUAL DE EXPLORAÇÃO (PAE) E CONDIÇÕES DE CANDIDATURA AO EXERCÍCIO DA CAÇA EM ZEM (CCZE)


Áreas classificadas:

Descrição de Área	Superfície (ha)	Número de caças	Número de caças por hectare	Diferença (positiva/negativa)	Data de início	Data de fim	Zem não abrangida		Zem abrangida		Zem não abrangida - ZEM M.0725				Zem abrangida - ZEM M.0725				Valor unitário (€)	Valor total (€)		
							Superfície (ha)	Número de caças	Superfície (ha)	Número de caças	Superfície (ha)	Número de caças	Superfície (ha)	Número de caças	Superfície (ha)	Número de caças	Superfície (ha)	Número de caças				
Área de Exploração	200	200	1	0	01/01	30/02	0	0	200	200	0	0	0	0	0	0	0	0	0	0	0	0

Descrição de Área	Superfície (ha)	Número de caças	Número de caças por hectare	Diferença (positiva/negativa)	Data de início	Data de fim	Zem não abrangida		Zem abrangida		Zem não abrangida - ZEM M.0725				Zem abrangida - ZEM M.0725				Valor unitário (€)	Valor total (€)		
							Superfície (ha)	Número de caças	Superfície (ha)	Número de caças	Superfície (ha)	Número de caças	Superfície (ha)	Número de caças	Superfície (ha)	Número de caças						
Área de Exploração	200	200	1	0	01/01	30/02	0	0	200	200	0	0	0	0	0	0	0	0	0	0	0	0

Descrição de Área	Superfície (ha)	Número de caças	Número de caças por hectare	Diferença (positiva/negativa)	Data de início	Data de fim	Zem não abrangida		Zem abrangida		Zem não abrangida - ZEM M.0725				Zem abrangida - ZEM M.0725				Valor unitário (€)	Valor total (€)		
							Superfície (ha)	Número de caças	Superfície (ha)	Número de caças	Superfície (ha)	Número de caças	Superfície (ha)	Número de caças	Superfície (ha)	Número de caças						
Área de Exploração	200	200	1	0	01/01	30/02	0	0	200	200	0	0	0	0	0	0	0	0	0	0	0	0

Descrição de Área	Superfície (ha)	Número de caças	Número de caças por hectare	Diferença (positiva/negativa)	Data de início	Data de fim	Zem não abrangida		Zem abrangida		Zem não abrangida - ZEM M.0725				Zem abrangida - ZEM M.0725				Valor unitário (€)	Valor total (€)		
							Superfície (ha)	Número de caças	Superfície (ha)	Número de caças	Superfície (ha)	Número de caças	Superfície (ha)	Número de caças	Superfície (ha)	Número de caças						
Área de Exploração	200	200	1	0	01/01	30/02	0	0	200	200	0	0	0	0	0	0	0	0	0	0	0	0



por: **GUILHERME ANTUNES DOS**
CARTÃO DE CIDADÃO
 nº de identificação: **BI077088743**



ENTRADA
DATA
08.07.2021
N.º
056.069/2021

An entered in electronic form on 08/07/2021
em Site Montaragil e as imagens foram atualizadas
Em conformidade com o processo nº 9103/2021
de nomeação de comissão


PLANO ANUAL DE EXPLORAÇÃO (PAE) E CONDIÇÕES DE CANDIDATURA AO EXERCÍCIO DA CACA EM ZOM (CCEC)

ZONA DE CACA MUNICIPAL DE MONTARAGIL (PROJ. Nº 0348 - (CNE) - ANO: 95º) - Epoca Verão: 01 de 20/07/2021
MUNICÍPIO (S) de: Póvoa de São Freixo (S) de Montaragil
ENTRADA Nº 056.069/2021 Junta de Freguesia de Montaragil

ÁREAS CLASSIFICADAS:		ZONAS DE EXPLORAÇÃO (ZEs)				ZONAS DE CANDIDATURA (ZCs)				ZONAS DE EXERCÍCIO (ZE's)				ZONAS DE EXERCÍCIO (ZE's)			
Código	Designação	Zona A		Zona B		Zona C		Zona D		Zona E		Zona F		Zona G		Ponderação	Distribuição de Cacos
		Superfície (m²)	População (hab.)	Superfície (m²)	População (hab.)	Superfície (m²)	População (hab.)	Superfície (m²)	População (hab.)	Superfície (m²)	População (hab.)	Superfície (m²)	População (hab.)	Superfície (m²)	População (hab.)		
1	Montaragil	2100	3700	250	30	10000	15000	10000	13000	10000	13000	10000	13000	10000	13000	10000	13000
<p>TOTAL DE ZONAS CLASSIFICADAS: 1</p> <p>TOTAL DE ZONAS DE EXPLORAÇÃO (ZEs): 1</p> <p>TOTAL DE ZONAS DE CANDIDATURA (ZCs): 1</p> <p>TOTAL DE ZONAS DE EXERCÍCIO (ZE's): 1</p>																	

Data	Local	Horário	Dia	Horário	Dia	Horário	Dia	Horário	Dia	Horário	Dia	Horário	Dia	Distribuição de Cacos	
														Horário	Dia
	Montaragil														
	Montaragil														

Município	Data	Local	Horário	Dia	Horário	Dia	Horário	Dia	Horário	Dia	Horário	Dia	Horário	Dia	Horário	Dia	Horário	Dia	Distribuição de Cacos	
																			Horário	Dia
Montaragil	08/07/2021	Montaragil																		



Assinatura do responsável
Local à data

TERCIM ENTRADA
 DATA
 08.01.2021
 Nº. 052.064.1201


- As ações a explorar são as previstas no PE.
 - São participantes as terras legadas de lenda.
 - Em condições de abandono desde 3/04/2021.
 O presente relatório



PLANO ANUAL DE EXPLORAÇÃO (PAE) CONDIÇÕES DE CUMPRIMENTO AO EXERCÍCIO DA CAÇA EM ZEM (CCEC)

ZONA DE CAÇA MUNICIPAL de Montargil (Povoação de Montargil) - Área 796 ha - Zona 2002-2022.
 Município de São Paulo da Góia (Montargil)
 Estrada Nacional 102-1, Juncal de Montargil

MOTIVO DE ABANDONO DO PLOANO ANUAL DE EXPLORAÇÃO (PAE)		ZONA ABANDONADA		ZONA DE CAÇA EM ZEM		ZONA DE CAÇA EM ZEM		ZONA DE CAÇA EM ZEM		ZONA DE CAÇA EM ZEM	
Abandono do PLOANO ANUAL DE EXPLORAÇÃO (PAE)	Abandono do PLOANO ANUAL DE EXPLORAÇÃO (PAE)	Abandono do PLOANO ANUAL DE EXPLORAÇÃO (PAE)	Abandono do PLOANO ANUAL DE EXPLORAÇÃO (PAE)	Abandono do PLOANO ANUAL DE EXPLORAÇÃO (PAE)	Abandono do PLOANO ANUAL DE EXPLORAÇÃO (PAE)	Abandono do PLOANO ANUAL DE EXPLORAÇÃO (PAE)	Abandono do PLOANO ANUAL DE EXPLORAÇÃO (PAE)	Abandono do PLOANO ANUAL DE EXPLORAÇÃO (PAE)	Abandono do PLOANO ANUAL DE EXPLORAÇÃO (PAE)	Abandono do PLOANO ANUAL DE EXPLORAÇÃO (PAE)	Abandono do PLOANO ANUAL DE EXPLORAÇÃO (PAE)
Abandono do PLOANO ANUAL DE EXPLORAÇÃO (PAE)	Abandono do PLOANO ANUAL DE EXPLORAÇÃO (PAE)	Abandono do PLOANO ANUAL DE EXPLORAÇÃO (PAE)	Abandono do PLOANO ANUAL DE EXPLORAÇÃO (PAE)	Abandono do PLOANO ANUAL DE EXPLORAÇÃO (PAE)	Abandono do PLOANO ANUAL DE EXPLORAÇÃO (PAE)	Abandono do PLOANO ANUAL DE EXPLORAÇÃO (PAE)	Abandono do PLOANO ANUAL DE EXPLORAÇÃO (PAE)	Abandono do PLOANO ANUAL DE EXPLORAÇÃO (PAE)	Abandono do PLOANO ANUAL DE EXPLORAÇÃO (PAE)	Abandono do PLOANO ANUAL DE EXPLORAÇÃO (PAE)	Abandono do PLOANO ANUAL DE EXPLORAÇÃO (PAE)
1	2	3	4	5	6	7	8	9	10	11	12
<p> ESPECIFICAÇÕES DO PLOANO ANUAL DE EXPLORAÇÃO (PAE) 1. Descrição da exploração: Exploração de caça em ZEM (CCEC) em terras legadas de lenda em Montargil, Município de São Paulo da Góia. 2. Duração: 2021. 3. Área: 796 ha. 4. Participantes: ICNF, Câmara Municipal de Montargil, Associação de Caçadores de Montargil. 5. Objetivos: Conservação da natureza, promoção do turismo sustentável, melhoria das condições de vida das populações locais. 6. Atividades: Exploração de caça em ZEM, monitorização das populações de caça, educação ambiental. 7. Recursos materiais: Equipamentos de caça, veículos, alojamento. 8. Recursos humanos: Pessoal técnico, voluntários locais. 9. Resultados esperados: Aumento da população de caça, melhoria das condições de vida das populações locais, promoção do turismo sustentável. </p>											



POR: GUILHERME ANTUNES DOS
 CARTÃO DE CIDADÃO
 Identificação nº: 81077088743